






2. Flächennutzungsplan (FNP) - Änderung, Gemeinde Breitbrunn, Bereich "BBP Photovoltaik Hasengrund", Landkreis Haßberge, M 1 : 5.000

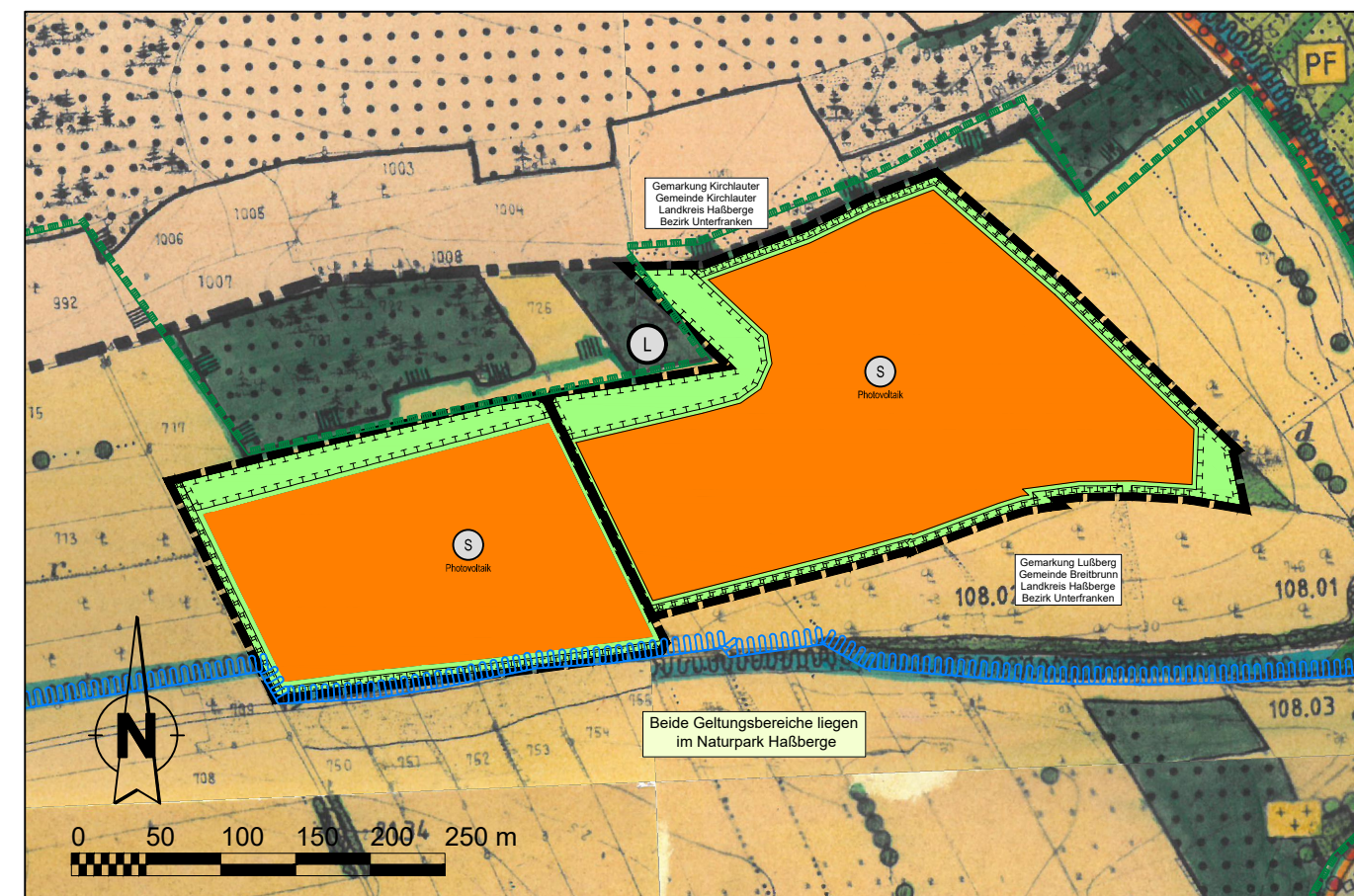
wirksamer Flächennutzungsplan - Bereich "BBP Photovoltaik Hasengrund"






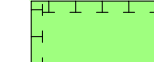


ZEICHNERISCHE DARSTELLUNG

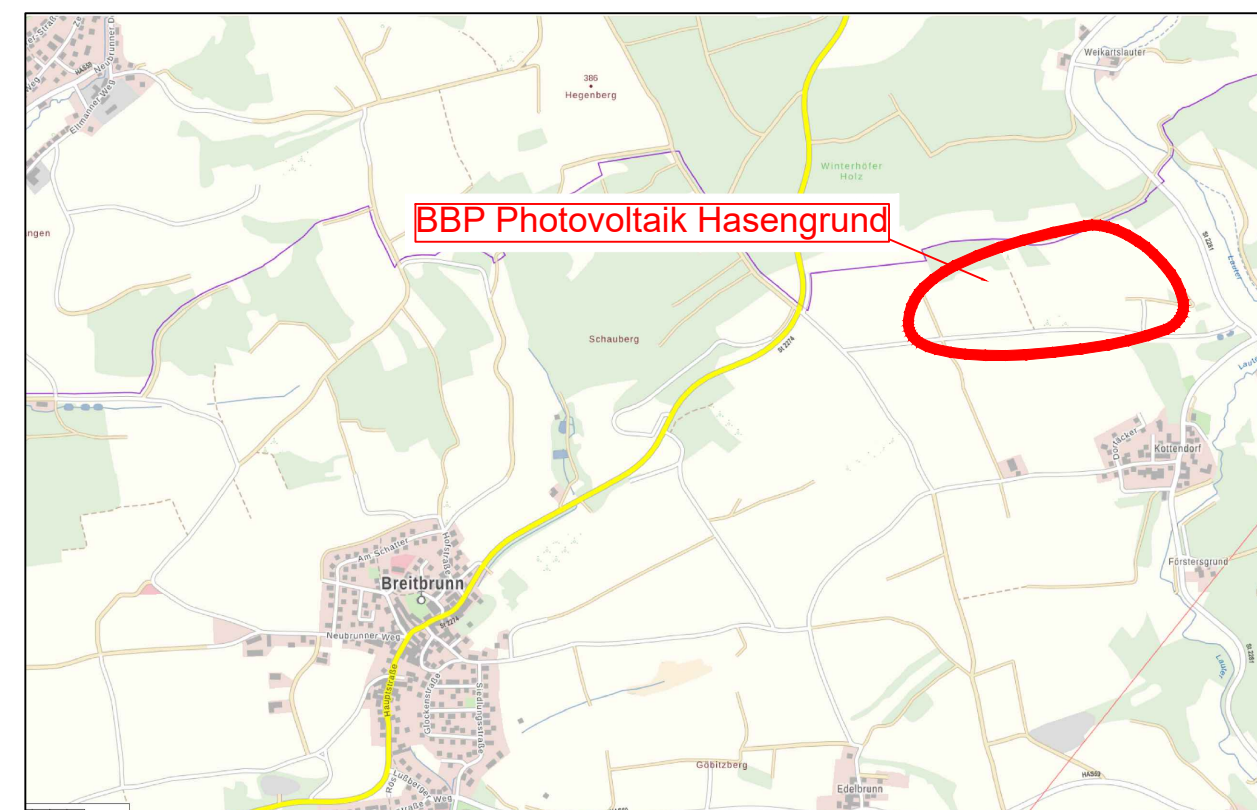
-  Wasserschutzgebiet
-  Fläche für die Landwirtschaft allgemein
-  Naturpark
-  Feldgehölze, Ufergehölze, Hecken
-  Grenze des räumlichen Geltungsbereiches

2. Flächennutzungsplan-Änderung - Bereich "BBP Photovoltaik Hasengrund"



ZEICHNERISCHE DARSTELLUNGEN

-  Sonstige Sonderbaufläche mit der Zweckbestimmung Photovoltaik
-  Wasserschutzgebiet
-  Grünfläche
-  Umgrenzung von Flächen für Maßnahmen zum Schutz, zur Pflege und zur Entwicklung von Natur und Landschaft - Ausgleichsfläche
-  Umgrenzung von Schutzgebieten und Schutzobjekten im Sinne des Naturschutzrechtes - Landschaftsschutzgebiet
-  Grenze des räumlichen Geltungsbereiches



Übersichtskarte ohne Maßstab



	23.017.6/7	Datum	gez.	gepr.
Vorentwurf	...	27.06.2023	Ba	Ku/Bu
Entwurf
Änderung
Änderung
Feststellung

2. FNP-Ä Bereich "BBP Photovoltaik Hasengrund"

Der Gemeinderat hat in der Sitzung vom 27.06.2023 gemäß § 2 Abs. 1 BauGB die Änderung des Flächennutzungs- und Landschaftsplanes beschlossen. Der Aufstellungsbeschluss der Änderung wurde am 30.06.2023 ortsüblich bekannt gemacht.

Die frühzeitige Öffentlichkeitsbeteiligung gemäß § 3 Abs. 1 BauGB mit öffentlicher Darlegung und Anhörung für den Vorentwurf der Flächennutzungs- und Landschaftsplan-Änderung in der Fassung vom 27.06.2023 hat in der Zeit vom 04.07.2023 bis 04.08.2023 stattgefunden.

Die frühzeitige Beteiligung der Behörden und sonstigen Träger öffentlicher Belange gemäß § 4 Abs. 1 BauGB für den Vorentwurf der Flächennutzungs- und Landschaftsplan-Änderung in der Fassung vom 27.06.2023 hat in der Zeit vom 04.07.2023 bis 04.08.2023 stattgefunden.

Zu dem Entwurf der Flächennutzungs- und Landschaftsplan-Änderung in der Fassung vom wurden die Behörden und sonstigen Träger öffentlicher Belange gemäß § 4 Abs. 2 BauGB in der Zeit vom bis beteiligt.

Der Entwurf der Flächennutzungs- und Landschaftsplan-Änderung in der Fassung vom wurde mit der Begründung gemäß § 3 Abs. 2 BauGB gemäß Bekanntmachung vom in der Zeit vom bis öffentlich ausgelegt.

Die Gemeinde hat mit Beschluss des Gemeinderats vom die Flächennutzungs- und Landschaftsplan-Änderung in der Fassung vom festgestellt.

Gemeinde Breitbrunn, den

(Siegel)

.....
Bürgermeisterin

Das Landratsamt Haßberge hat den Flächennutzungs- und Landschaftsplan mit Bescheid vom AZ gemäß § 6 BauGB genehmigt.

(Siegel
Genehmigungsbehörde)

Ausgefertigt

Gemeinde Breitbrunn, den

(Siegel)

.....
Bürgermeisterin

Die Erteilung der Genehmigung der Flächennutzungs- und Landschaftsplan-Änderung wurde am gemäß § 6 Abs. 5 BauGB ortsüblich bekannt gemacht. Die Flächennutzungs- und Landschaftsplan-Änderung mit Begründung wird seit diesem Tag zu den üblichen Dienststunden in der Gemeinde zu jedermanns Einsicht bereitgehalten und über deren Inhalt auf Verlangen Auskunft gegeben. Die Flächennutzungs- und Landschaftsplan-Änderung ist damit rechtswirksam. Auf die Rechtsfolgen der §§ 214 und 215 BauGB sowie auf die Einsehbarkeit der Flächennutzungs- und Landschaftsplan-Änderung einschließlich Begründung und Umweltbericht wurde in der Bekanntmachung hingewiesen.

Gemeinde Breitbrunn, den

(Siegel)

.....
Bürgermeisterin